
















## Legenda

- Osa řešeného vodního toku
- Staničení vodního toku - 1 km
- Staničení vodního toku - 100 m
-  Stávající rozliv při Q5
-  Stávající rozliv při Q20
-  Stávající rozliv při Q100
-  Hranice katastrálních území
-  Hranice parcel dle KN
- Návrh opatření**
-  Suchá nádrž - návrh
-  Revitalizace vodního toku
- Územní limity**
-  Vodovod
-  Elektrické vedení
-  Plynovod
-  Plynovod (bp)
-  Plynovod (bp)
-  Poddolovaná území
-  Zastavitelné území
-  Zastavěné území

Byla použita Podkladová data © ČÚZK

